



ОБЩИНА ВАРНА

ЗАМЕСТНИК-КМЕТ

ЗАПОВЕД

№ Г - 198

гр. Варна, 27.06.2018г.

На основание чл. 129, ал. 2 от ЗУТ, във връзка с чл. 128, ал. 13 от ЗУТ, Заповед №344/20.09.2017г. на Главен архитект на Община Варна за допускане изработването на проект на ПУП-ПРЗ, на основание чл. 124а, ал. 5 от ЗУТ, чл. 16, ал. 1 от ЗУТ, и задание по чл. 125 от ЗУТ, във връзка с чл. 124а, ал. 7 от ЗУТ, като се съобразих с решение на ЕСУТ при Община Варна, изразено в т. 31 от Протокол № 11/20.03.2018г. и т. 21 от Протокол № 16/24.04.2018г. и като взех предвид административна преписка рег. №АУ023318АС/09.03.2018г. и на основание Заповед №4786/25.11.2015 г. на Кмета на Община Варна

ОДОБРЯВАМ:

Подробен устройствен план (ПУП) – План за регулация и застрояване (ПРЗ) за УПИ ХХVIII-1098, кв. 2, по плана на СО „Ракитника“, гр. Варна, така както е показано с черен, червен и син цвят в графичната част, представляваща неразделна част от настоящата заповед (Приложение №1).

На основание чл. 129, ал. 5 от ЗУТ одобреният подробен устройствен план да се публикува на интернет страницата на район „Аспарухово“ и заповедта да се обяви на заинтересуваните лица на основание чл. 129, ал. 2 във връзка с чл. 131 от ЗУТ.

Настоящата заповед подлежи на обжалване като индивидуален административен акт по реда на чл. 215, ал. 4 от ЗУТ и глава X, раздел I от Административнопроцесуалния кодекс (АПК) в 14-дневен срок от получаването на съобщението за нея пред Административен съд – Варна чрез Община Варна с жалба в два еднообразни екземпляра.

ПЕЙЧО ПЕЙЧЕВ

Заместник-кмет на Община Варна

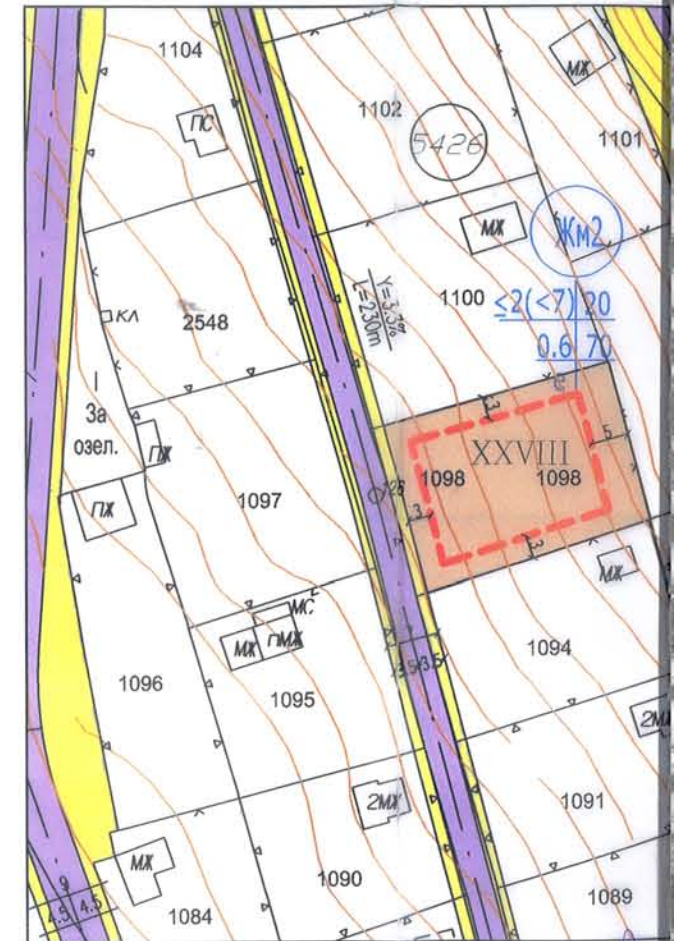
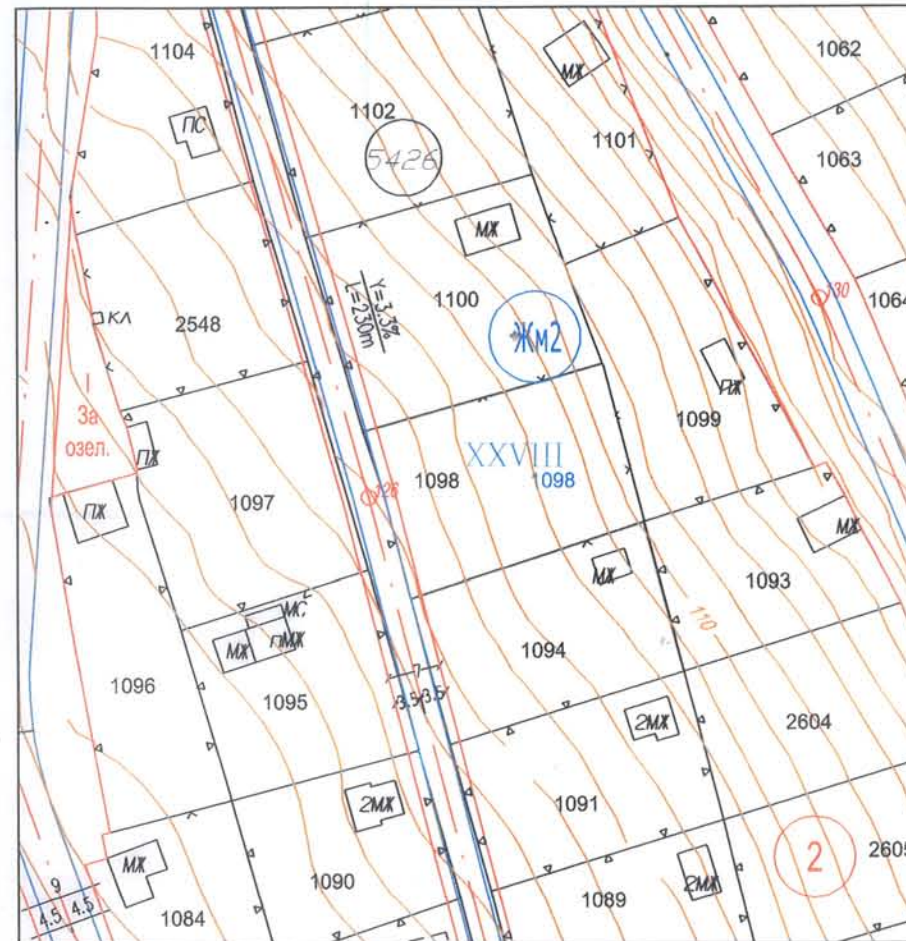
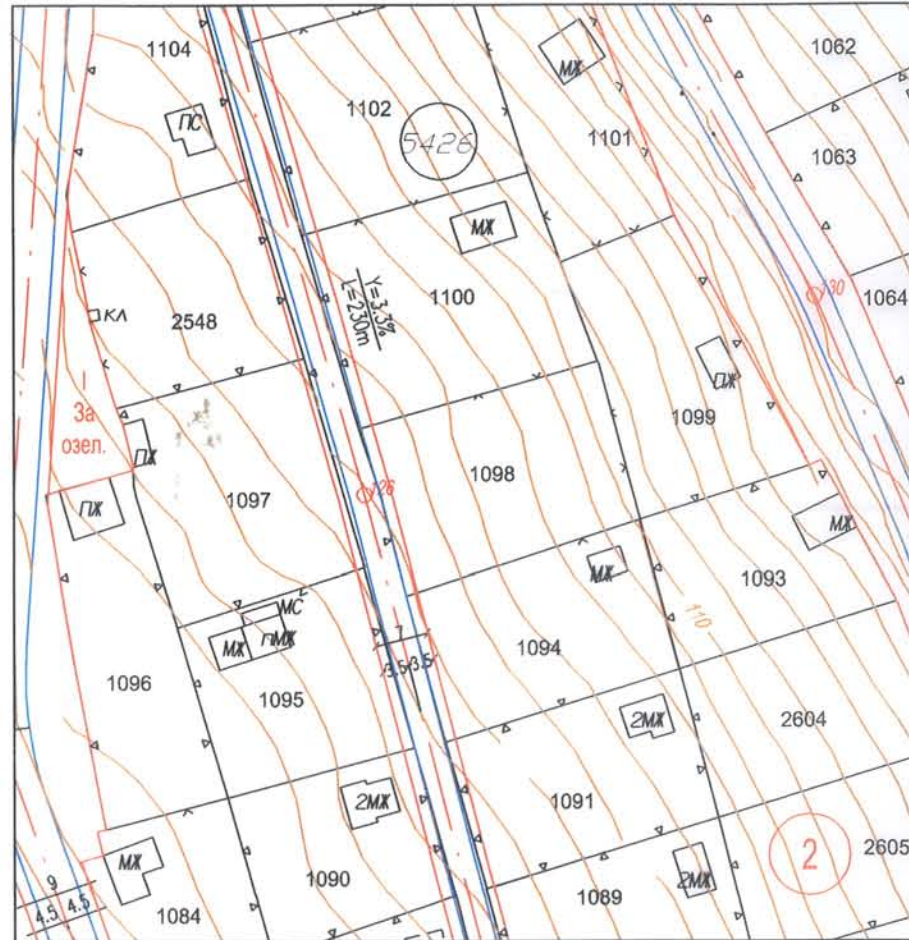
Извадка от действащия ПУР
 одобрен с решение № 197-13 от протокол № 8/28.01.2004г.
 на общински съвет ВАРНА
 на ИД на АГКК
 и кадастрална карта, одобрена със зап.№РД-18-73/23.06.2008г

ПОДРОБЕН УСТРОЙСТВЕН ПЛАН
 ПЛАН ЗА РЕГУЛАЦИЯ И ЗАСТРОЯВАНЕ
 за УПИ ХХVIII-1098, кв.2, ПИ с
 идентификатор 10135.5426.1098
 С.О. "РАКИТНИКА" район "АСПАРУХОВО"
 община ВАРНА
 М 1:1000

О
 ЗАПО
 ЗАМЕС

План за регулация на УПИ ХХVIII-1098, кв.2

План за застрояване на УПИ ХХVIII-1098



ЛЕГЕНДА

	номер на масив		обслужваща улица VI клас	квартал № НОМЕР НА ПОСЛЕДЕН ПЛАН
	номер на квартал		устройствена жилищна зона с преобладаващо застрояване с малка височина, плътност и интензивност	
	номер на УПИ 1098 номер на ПИ		пешеходни алеи и тротоари	
	линия на застрояване			
				2 109

