



ОБЩИНА ВАРНА

ЗАМЕСТНИК-КМЕТ

ЗАПОВЕД

№ Г - 155

гр. Варна, 18.05.2018г.

На основание чл. 129, ал. 2 от ЗУТ, във връзка с чл. 128, ал. 13 от ЗУТ, Заповед № 345/20.09.2017г. на Главен архитект на Община Варна за допускане изработването на проект на ПУП-ПРЗ, на основание чл. 124а, ал. 5 от ЗУТ, чл. 16, ал. 1 от ЗУТ и задание по чл. 125 от ЗУТ, във връзка с чл. 124а, ал. 7 от ЗУТ, като се съобразих с решение на ЕСУТ при Община Варна, изразено в т. 29 от Протокол № 12/27.03.2018г. и като взех предвид административна преписка рег. №АУ026664АС/19.03.2018г. и на основание Заповед №4786/25.11.2015 г. на Кмета на Община Варна

ОДОБРЯВАМ:

Подробен устройствен план (ПУП) – План за регулация и застрояване (ПРЗ) за УПИ VI-413, кв. 26, по плана на СО „Ракитника“, гр. Варна, така както е показано с черен, червен и син цвят в графичната част, представляваща неразделна част от настоящата заповед (Приложение №1).

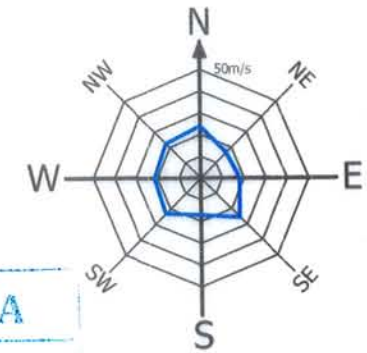
На основание чл. 129, ал. 5 от ЗУТ одобреният подробен устройствен план да се публикува на интернет страницата на район „Аспарухово“ и заповедта да се обяви на заинтересуваните лица на основание чл. 129, ал. 2 във връзка с чл. 131 от ЗУТ.

Настоящата заповед подлежи на обжалване като индивидуален административен акт по реда на чл. 215, ал. 4 от ЗУТ и глава X, раздел I от Административнопроцесуалния кодекс (АПК) в 14-дневен срок от получаването на съобщението за нея пред Административен съд – Варна чрез Община Варна с жалба в два еднообразни екземпляра.

ПЕЙЧО ПЕЙЧЕВ

Заместник-кмет на Община Варна

ПУП-ПРЗ
 за УПИ IV-413, кв.26 по плана на м-ст "Ракитника", гр.Варна
 (ПИ с идентификатор 10135.5426.413 по кадастралната карта на гр.Варна)
 М 1:1000

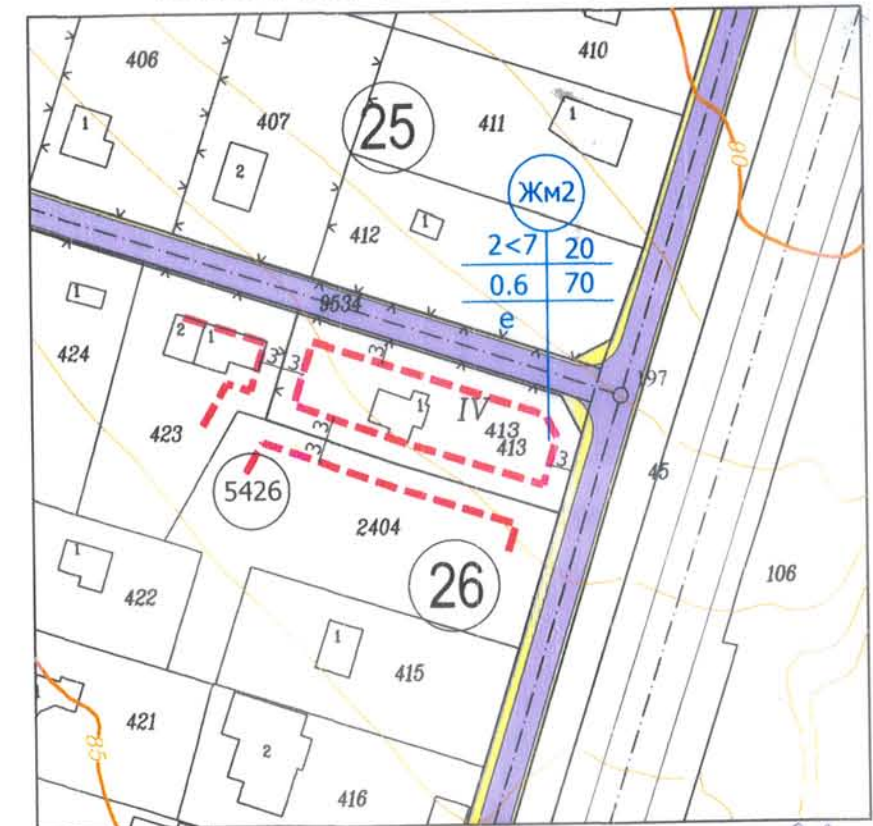
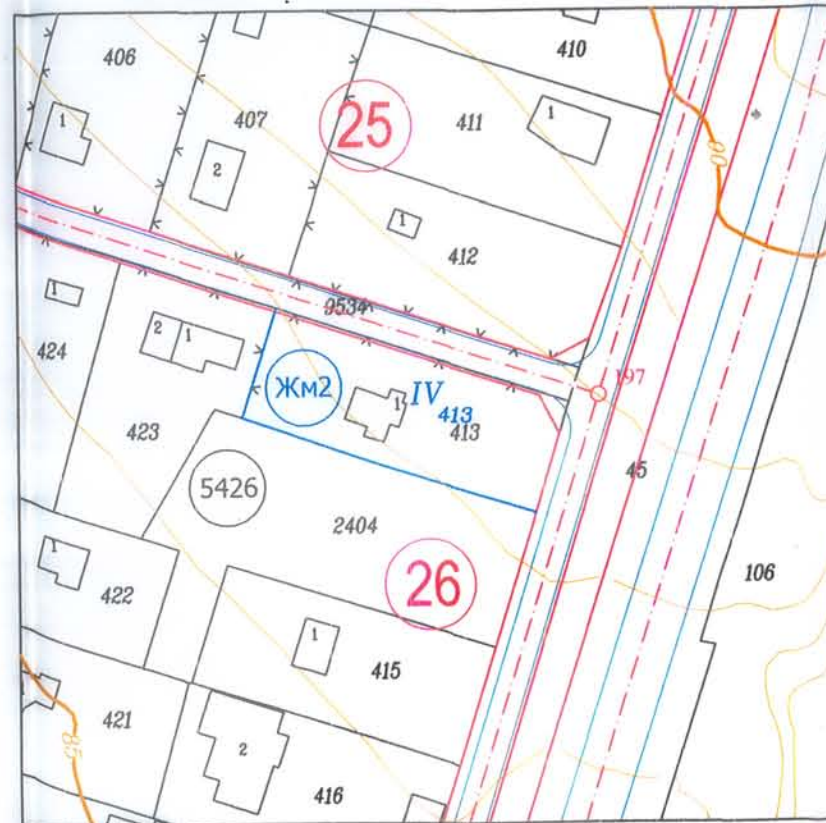
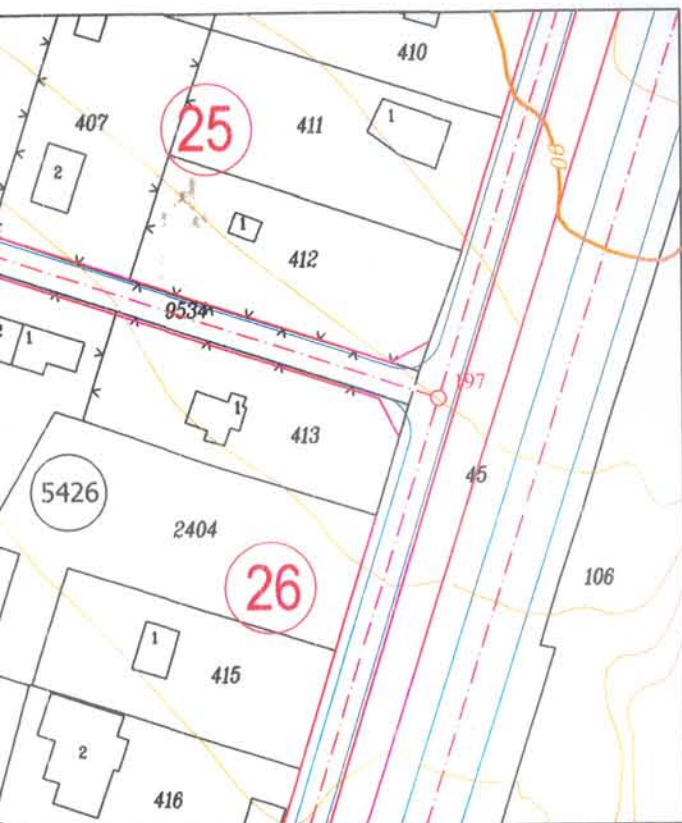


ОБЩИНА ВАРНА
ОДОБРЯВАМ
 ЗАПОВЕД № Г-155/18.05.2015г.
 ЗАМЕСТНИК-КМЕТ: Пейчо Пейчев
ПЕЙЧО ПЕЙЧЕВ

ИЗВАДКА ОТ ДЕЙСТВАЩ ПЛАН
 ПУП-ПУР на м-ст "Ракитника", гр.Варна одобрен
 с № 193-17 по Протокол № 8/28.01.2004г. на
 община и кадастрална карта, одобрена със Заповед
 № РД-18-73/23.06.2008 г. на ИД на АГКК

ПЛАН ЗА РЕГУЛАЦИЯ
 по плана на м-ст "Ракитника", гр.Варна

ПЛАН ЗА РЕГУЛАЦИЯ И ЗАСТРОЯВАНЕ
 по плана на м-ст "Ракитника", гр.Варна



ЛЕГЕНДА:

- улици
- тротоари

ш-кад. карта (кв.м.)	придадена част по регулация (кв.м.)	отстъпени площи в полза на Общината по чл.16 от ЗУТ (кв.м./%)	площ на УПИ (кв.м.)
22	0.00	24.52 / 3.94%	597

Забележки:

- Площта на ПИ 413 е 622 кв.м., отнетото за улица е 25 кв.м., а площта на УПИ IV-413 е 597 кв.м.
- В съседните имоти са посочени само илюстративни линии



Проектанти:
 (арх.М.Недков)

ОБЕКТ: ПУП-ПРЗ за УПИ IV-413, кв.26 по плана на м-ст "Ракитника", гр.Варна
ЧАСТ:
 М 1:1000